

# Baustelle urbane Schweiz

Tendenzen der aktuellen Stadtentwicklung und neue Aufgaben für  
Architektur, Planung und urban management

CUREM

Eröffnung Studiengang 2007/08 MSc Real Estate

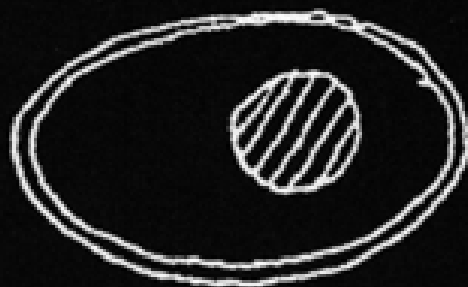
Angelus Eisinger  
Prof. Dr. habil.

[angelus.eisinger@perimeter-stadt.ch](mailto:angelus.eisinger@perimeter-stadt.ch)  
[www.perimeter-stadt.ch](http://www.perimeter-stadt.ch)



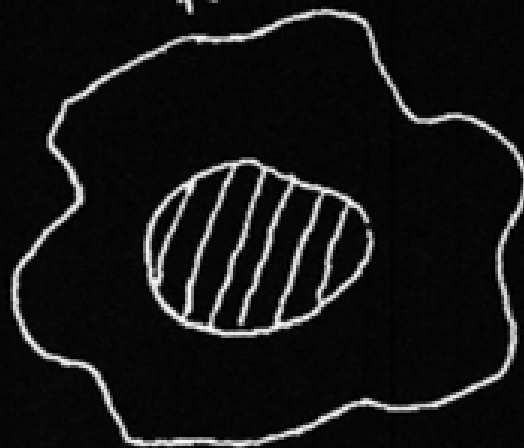
# THE CITY AS AN EGG

boiled



ANCIENT

fried



17-19 CENT.

scrambled



MODERN

# Das diskursive Paradigma der verstädterten Schweiz verfestigt sich

Konsens bezüglich

- **Umfassender Verstädterung**
- **Internationaler Verflechtung der Metropolitanräume**

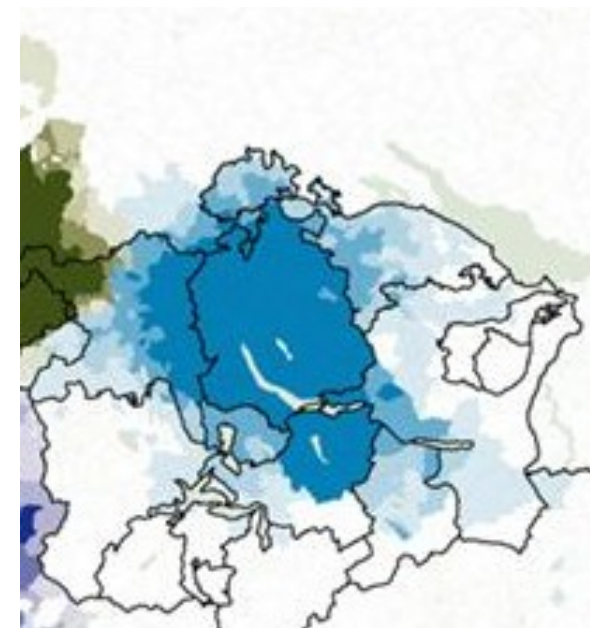
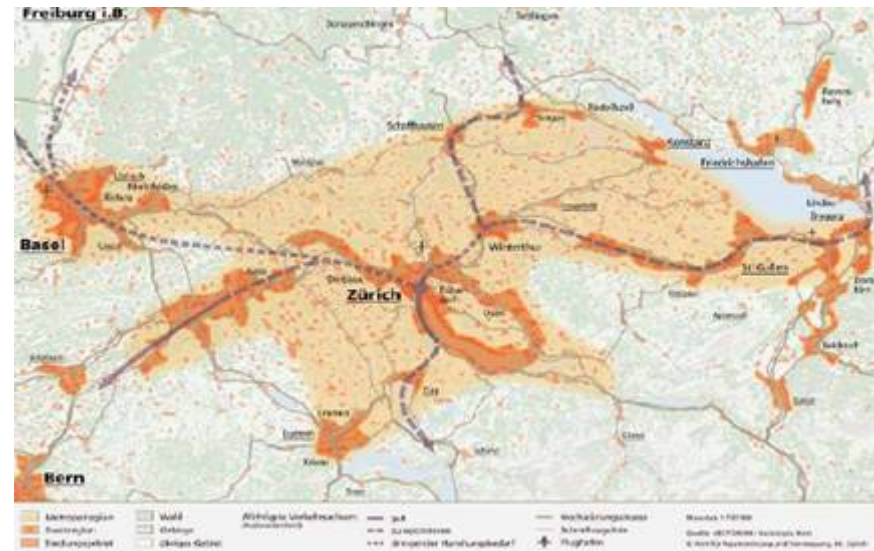
Siehe:

- **ETH Studio Basel, Städtebauliches Porträt der Schweiz**
- **are, Raumentwicklungsbericht**
- **Metron, Szenario einer nachhaltigen Schweiz**

# Die Konsequenzen der Diagnose der verstädterten Schweiz sind unklar

Das artikuliert sich:

- analytisch: Vor allem Nachvollzug des Faktischen
- praktisch: Planerische Implikationen wenig diskutiert
- strategisch: Neue Raumwirklichkeiten mit problematischen Homogenisierungen (funktional, morphologisch, topologisch)



Baustelle urbane Schweiz \ Ausgangsbeobachtung 2 \ **z.B. Zürich**

**«Der Städtebau ist (...) der Spieltheorie zugehörig, der zufolge die Spieler sich entscheiden, ohne die einzelnen Gegebenheiten des Problems zu kennen, von denen einige bekannt sind, andere zufallsbedingt, wieder andere unbestimmbar.»**

André Corboz: Die vier Phasen der theoretischen Auseinandersetzung mit der Stadt im 20. Jahrhundert, in: André Corboz: Die Kunst, Stadt und Land zum Sprechen zu bringen, Birkhäuser 2001



## Vier Tendenzen der urbanen Veränderung

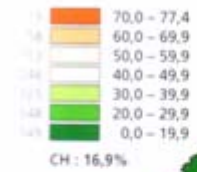
- Räumliche Entmischung der Funktionen
- Hohe Alltagsmobilität
- Veränderter Charakter der Öffentlichkeit
- Mutationen der Landschaft





Baustelle urbane Schweiz \ Vier Tendenzen \ **Räumliche Entmischung**

1950

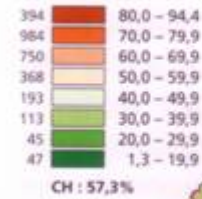


nach Gemeinden  
par commune



1970

2000



nach Gemeinden  
par commune



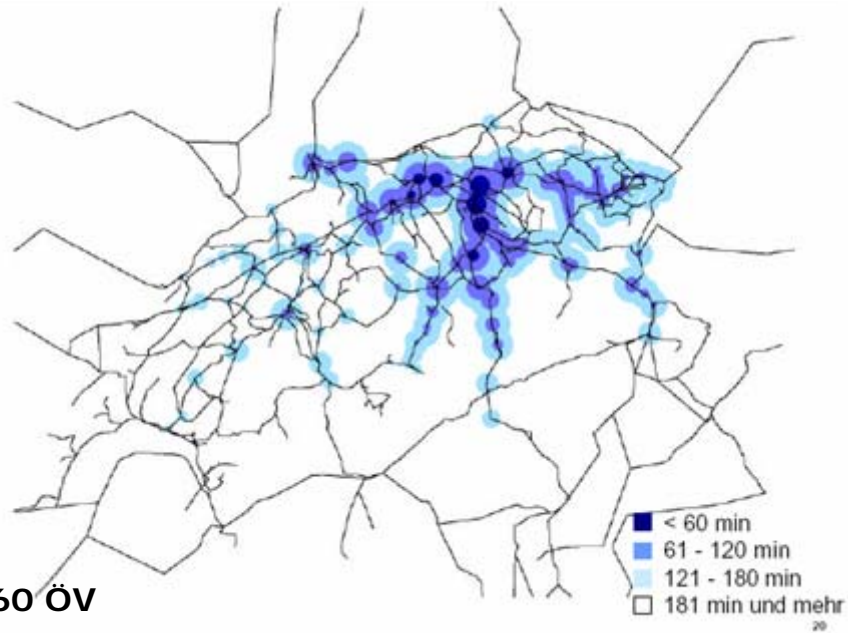
Quellen: BFS, VZ 1950-2000 / Sources : OFS, RFP 1950-2000

Baustelle urbane Schweiz \...\ Entmischung \ **Ein neuer Alltag breitet sich aus**

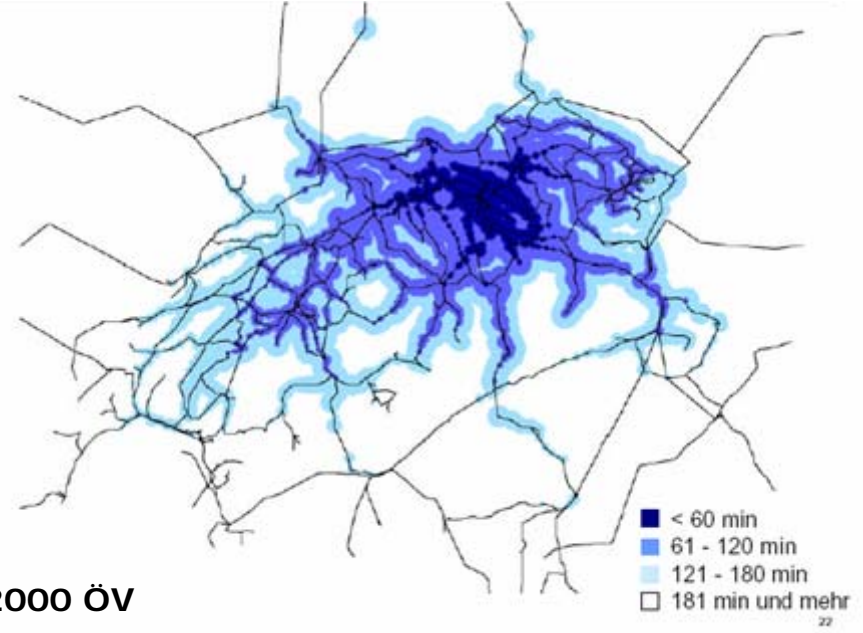


Baustelle urbane Schweiz \Vier Tendenzen \ **Hohe Alltagsmobilität**

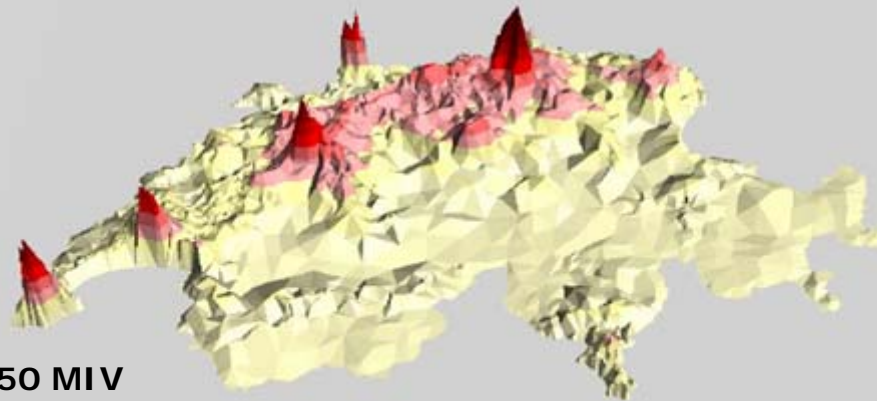
1960 ÖV



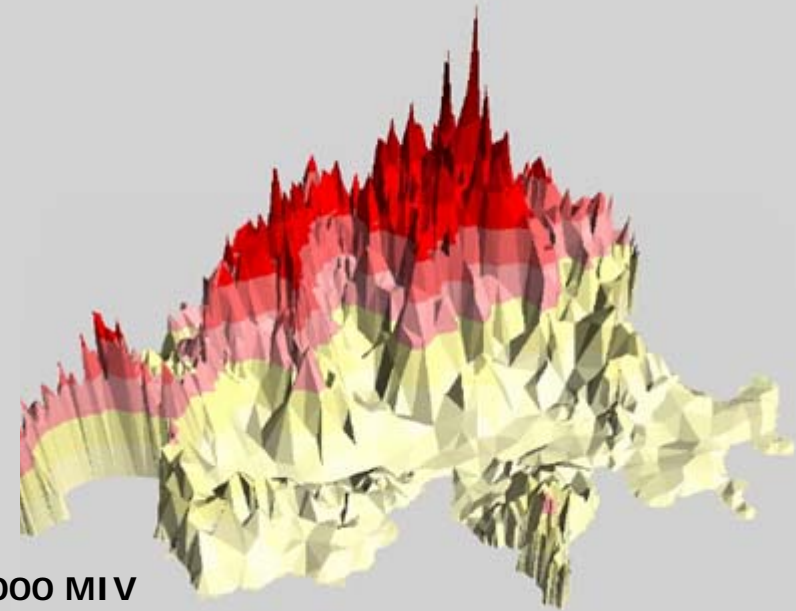
2000 ÖV



1950 MIV



2000 MIV



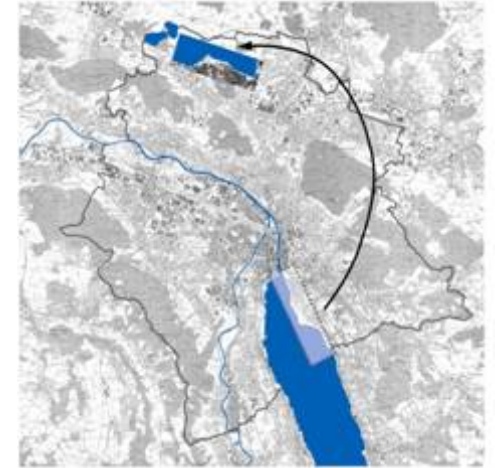
Baustelle ... \Vier Tendenzen\ Mobilität \ **Drastisch gestiegene Erreichbarkeiten**




Baustelle ... \Vier Tendenzen\ **Der veränderte Charakter der Öffentlichkeit**



Baustelle urbane Schweiz \ ... \ **Simulierte und temporäre Öffentlichkeiten**



Baustelle urbane Schweiz \ Vier Tendenzen \ **Mutationen der Landschaft**



Baustelle urbane Schweiz \ ... \ Mutationen der Landschaft \ **Landschaft als Negativ**





Baustelle urbane Schweiz \ ... \ Mutationen der Landschaft \ **Die reflexive Landschaft**

A grayscale topographic map of Switzerland, showing the intricate mountain ranges and valleys. The map is the background for the text.

## Ansatzpunkte zur Gestaltung der urbanen Schweiz

### Infrastruktur

Übergeordnete Projekte und Profile definieren

### Brennpunkte

Identifizierbarkeit  
ÖV-Erreichbarkeit

### Landschaft

Kontexte formen Programme, Potentiale, Aufgaben  
Landschaften auf verschiedenen Massstabsebenen gleichzeitig qualifizieren

### Governance

Kooperative Planungsansätze  
Neue Formen der Ideen- und Bildfindung